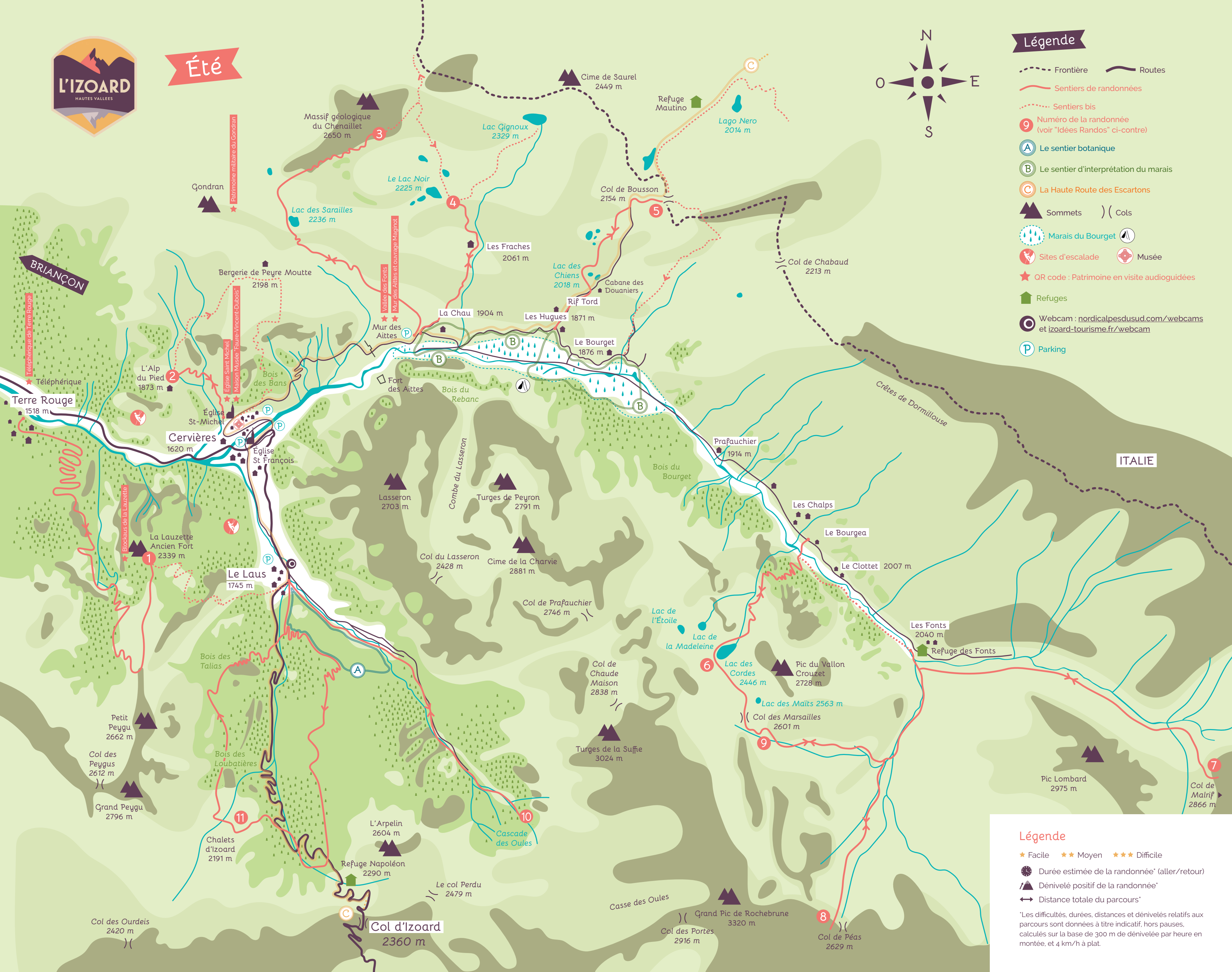


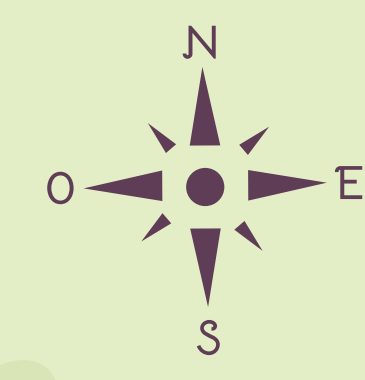


Été



Légende

- Frontière
- Routes
- Sentiers de randonnées
- Sentiers bis
- 9 Numéro de la randonnée (voir "Idées Randos" ci-contre)
- A Le sentier botanique
- B Le sentier d'interprétation du marais
- C La Haute Route des Escartons
- Sommets
- Col
- Marais du Bourget
- Sites d'escalade
- Musée
- QR code : Patrimoine en visite audioguidées
- Refuges
- Webcam : nordicalpesdusud.com/webcams et izoard-tourisme.fr/webcam
- Parking



Idées Randos

- Fort de la Lauzette**
★★★ 5h / ▲850m ↔18km
Départ/arrivée : hameau de Terre Rouge
Intérêts : Panorama, fortification, forêt
Possibilité de boucle en descendant vers le hameau du Laus (laisser une voiture)
- Sentier de l'Alp**
★ 2h / ▲200m ↔2km
Départ/arrivée : église St Michel à Cervières
Intérêts : Panorama, chalets d'alpages traditionnels
Possibilité de boucle par le bois des Bans (300m de dénivelé en + et 2h)
- Sentier géologique du Chenaillet**
★★★ 4h / ▲750m ↔9km
Départ/arrivée : parking après le Mur des Aittes
Intérêts : Géologie d'une ancienne plaque océanique, panorama à 360°
Possibilité d'aller voir les magnifiques basaltes du Collet Vert - différents paliers d'observation.
- Lac Noir - Lac Qignoux**
★ 2h / ▲300m ↔5km
Départ/arrivée : Parking après le Mur des Aittes
Intérêts : Lacs, zone humide, frontière italienne
Pour le lac Qignoux, compter 100m de dénivelé en plus et 1h.
- Col Bousson**
★★ 2h30 / ▲350m ↔6km
Départ/arrivée : Hameau le Bourget (vallée des Fonts)
Intérêts : Frontière italienne, zone humide, lacs
Possibilité de rejoindre le refuge Mautino et le lago Nero (côté italien), compter 2h de plus. Pour rejoindre le Col Chabaud, compter 45 minutes de plus.
- Lac des Cordes**
★★ 3h30 / ▲500m ↔6km
Départ/arrivée : Hameau le Bourgea (vallée des Fonts)
Intérêts : lac, forêt de mélèzes, alpages
Possibilité de faire une boucle par le Col des Marsailles (150m +D et 1h30 de plus), passage dans le hameau des Fonts.
- Col de Malrif**
★★★★ 4h30 / ▲800m ↔12km
Départ/arrivée : Hameau des Fonts
Intérêts : Panorama, alpages, GR58 : Tour du Queyras
- Col de Péas**
★★★★ 3h30 / ▲600m ↔8km
Départ/arrivée : hameau des Fonts
Intérêts : panorama, alpages
Variante du GR58
- Col des Marsailles**
★★★ 4h / ▲550m ↔8km
Départ/arrivée : hameau des Fonts
Intérêts : panorama, alpages
Possibilité de redescendre par le Lac des Cordes
- Cascade des Oules**
★★★ 3h30 / ▲220m ↔10km
Départ/arrivée : hameau du Laus
Intérêts : forêt, cascade, hameau du Blétonnet
Possibilité de rejoindre le Col Perdu (400m +D et 2h30 de plus)
- Boucle sentier de la mule - Loubatière**
★★★★ 4h30 / ▲600m ↔10km
Départ/arrivée : hameau du Laus
Intérêts : forêt, alpages, sentier botanique
Possibilité de rejoindre le Col des Ourdeis (2420m) ou le Col des Peygus (2612m) depuis les Chalets d'Izoard.

Légende

- ★ Facile ★★ Moyen ★★★ Difficile
 - Durée estimée de la randonnée (aller/retour)
 - ▲ Dénivelé positif de la randonnée
 - ↔ Distance totale du parcours
- *Les difficultés, durées, distances et dénivelés relatifs aux parcours sont données à titre indicatif, hors pauses, calculés sur la base de 300 m de dénivelée par heure en montée, et 4 km/h à plat.

L'alpage

La vallée de Cervières a depuis toujours une vocation pastorale forte. Ses terrains d'altitude représentent de formidables pâturages que les troupeaux, bovins et ovins, parcourent durant la période d'estive, de juin à octobre. Les paysages que vous découvrirez sont en grande partie façonnés par des siècles d'élevage. Aujourd'hui encore, l'activité pastorale participe à la vie sociale, culturelle et économique de notre vallée et constitue un patrimoine à préserver. Aussi, afin de protéger leurs troupeaux, les éleveurs de cette vallée peuvent avoir introduits des chiens de protection dans certaines zones.

Alpage attitude

- Art. 1 :** Prioritaire à la montée comme à la descente, la brebis, la chèvre et la vache tu laisseras passer.
 - Art. 2 :** Avec le troupeau et les chiens du berger, distance tu garderas.
 - Art. 3 :** Jamais le troupeau tu ne diviseras.
 - Art. 4 :** Les sentiers, toujours tu emprunteras.
 - Art. 5 :** Ton chien en laisse tu tiendras.
 - Art. 6 :** La barrière tu refermeras.
 - Art. 7 :** La tranquillité des êtres vivants, tu préserveras.
 - Art. 8 :** Tes déchets tu emmèneras avec toi.
 - Art. 9 :** C'est l'article 1 qui l'emporte sur l'article 4.
- Si des chiens s'approchent de vous, **ARRÊTEZ-VOUS. NE CRIEZ PAS, NE JETEZ PAS DE PIERRES. Attention aux prés de fauche, s'ils sont piétinés, l'herbe ne pourra pas être fauchée.**

Patrimoine naturel de Cervières

La vallée de Cervières est située dans une région de montagne à fort caractère. Sa géographie, sa géologie atypique et son climat, exceptionnellement ensoleillé offrent des paysages contrastés et un patrimoine naturel riche et varié. Ce patrimoine est si remarquable qu'une partie de la vallée a été labellisée par le réseau Natura 2000 au sein d'un site de 26 600 ha situé entre Queyras et Briançonnais.

Parmi ces richesses, on peut noter le **Marais du Bourget**, une zone humide labellisée Natura 2000 d'environ 70 ha, qui constitue un milieu naturel remarquable tant par la beauté de ses paysages que par sa diversité biologique. On y trouve des espèces floristiques d'intérêt national et européen telles que le bouleau des Carpates, le jonc arctique, divers carex...

Le marais partage la haute vallée de la Cerveyrette avec de **vastes prairies de fauche**, témoins d'une activité agricole traditionnelle de montagne, abritant une grande diversité de fleurs, d'insectes mais aussi d'oiseaux. Des mesures spécifiques ont été mises en place pour maintenir des pratiques de fauche favorisant cette biodiversité.

Les **massifs forestiers** autour de Cervières sont également très diversifiés : on y trouve mélèzes, pins cembro, pins à crochet, pins sylvestres, sapins... Ces grands ensembles forestiers sont particulièrement importants pour la Chouette de Tengmalm et la Chevêche d'Europe, deux rapaces nocturnes protégés au niveau européen par la Directive Oiseaux.

Les **pelouses alpines** et **sub-alpines** constituent la formation végétale la plus représentée sur ce territoire. Au-delà de la limite supérieure de la forêt, et dans les milieux ouverts entretenus par l'homme, leur composition et leur diversité varient selon leur altitude, leur exposition, le substrat géologique, l'humidité, etc.

Curiosité géologique presque unique en son genre, le **massif du Chenaillet** cache un secret bien gardé. Il est le témoin d'une ancienne croûte océanique formée il y a environ 155 millions d'années. On peut y découvrir l'ensemble des roches ayant constitué le plancher de l'ancien océan alpin aujourd'hui disparu lors de la convergence entre les deux plaques lithosphériques africaine (Italie) et européenne (France). Sujet d'un débat scientifique actuel, il constitue un site d'intérêt international pour la recherche géologique mondiale. Roches exposées sur le parking du foyer de ski de fond.

Quelques lacs sont clairsamés sur le territoire. La plupart d'entre eux se situent sur les pentes sud entre le Chenaillet et le col Bousson. Mais le plus beau de tous est sans doute le **lac des Cordes** (voir rando n°6). Bien que peu nombreux, ils sont d'un grand intérêt écologique. Certains abritent sur leurs berges des milieux que l'on retrouve dans le Grand Nord.

Côté **faune sauvage**, peut-être aurez-vous la chance d'apercevoir marmottes, chamois, chevreuils, sangliers, cerfs, renards, blaireaux, lièvres, têtards-lyre, lagopèdes alpin, aigles... ou même loups. Tendez-vo oreilles, vous entendrez pics, mésanges, fauvettes, rougequeue, bruant, pinsons, sitelles, grives, merles, coucous, pouillots, pipits, et de nuit : chouettes de Tengmalm et chevêchettes d'Europe, mais aussi le Grand Duc !

Quelques conseils montagne

Prévoir de bonnes chaussures, protections solaires, un vêtement chaud (le temps change vite !), un sac pour vos déchets et surtout à boire ! Carte topographique et boussole ne seront pas de trop... Restez sur les sentiers et respectez le milieu naturel.

Bonnes balades !

Histoire de Cervières

Le village du Moyen-âge était implanté sur la rive droite du torrent de la Cerveyrette, en contrebas de l'église St Michel. A la suite d'un incendie, il s'est déplacé sur l'autre rive, moins ensoleillée mais mieux alimentée en sources. Une seconde église, Saint François d'Assise, a alors été construite plus proche du village.

À la fin de l'été 1944, des bombardements ont détruit une grande partie du bourg et entraîné un important exode dont peu sont revenus.

Des suites de ces bombardements, on ne retrouve, aujourd'hui, qu'un quartier de l'ancien village au bord du torrent de la Cerveyrette (rive droite) avec ses maisons moyennes et sur plusieurs niveaux (visitez l'une d'entre elles, la maison traditionnelle Faure-Vincent Dubois, classée au titre des Monuments Historiques).

L'adret, le plus ensoleillé, accueillera une nouvelle fois le village dans les années 50 avec les "fermes de la reconstruction", plus vastes et espacées.

En 1957, c'est une inondation qui détruit quelques maisons et une partie de l'église. On décide alors de maîtriser le torrent de la Cerveyrette par des digues et des papiers dont nous pouvons depuis, admirer les cascades en toute saison.

Aujourd'hui ce sont 199 habitants qui vivent à l'année à Cervières et dans les hameaux du Laus et de Terre Rouge. Les éleveurs continuent de "se changer" à chaque saison (l'hiver au chef-lieu et la belle saison en alpages dans la vallée des Fonts). Depuis quelques années les rues sont à nouveau animées par les rires des enfants, les sentiers du Chenaillet sont foulés par des centaines d'écoliers et de géologues chaque année, de même, la vallée et ses cols font la joie de nombreux randonneurs dont la présence apporte du travail à plusieurs Cervériens.

L'agriculture reste bien présente sur la commune et possède la plus grosse concentration de jeunes agriculteurs du Briançonnais.

Retrouvez plus d'informations sur cervieres.fr



2 églises et 9 chapelles

L'église Saint Michel est construite dans les dernières années du Moyen-âge, et terminée en 1471, pour la nef d'origine et le clocher. L'église dédiée à Saint Michel (Archange terrassant le dragon) s'inscrit tout entière dans la typologie des églises de la Haute Durance. Alors que la Renaissance est déjà à l'œuvre dans les autres provinces de France, Saint Michel de Cervières est gothique dans sa structure mais qui a gardé "l'esprit roman". Elle accueille le cimetière du village et offre une vue magnifique sur la vallée de l'Izoard. Elle est protégée au titre des monuments historiques.

Il est possible de visiter l'église lors des visites découvertes du village en été et en hiver.

L'église Saint François d'Assise date du XIX^{ème} siècle. Elle a été construite pour être au plus près de habitants du village.

Le territoire de Cervières est très vaste et comprend de nombreux hameaux. Dans 9 d'entre eux, vous y verrez une chapelle... Des offices ont lieu durant l'été dans certaines d'entre elles.



Patrimoine militaire


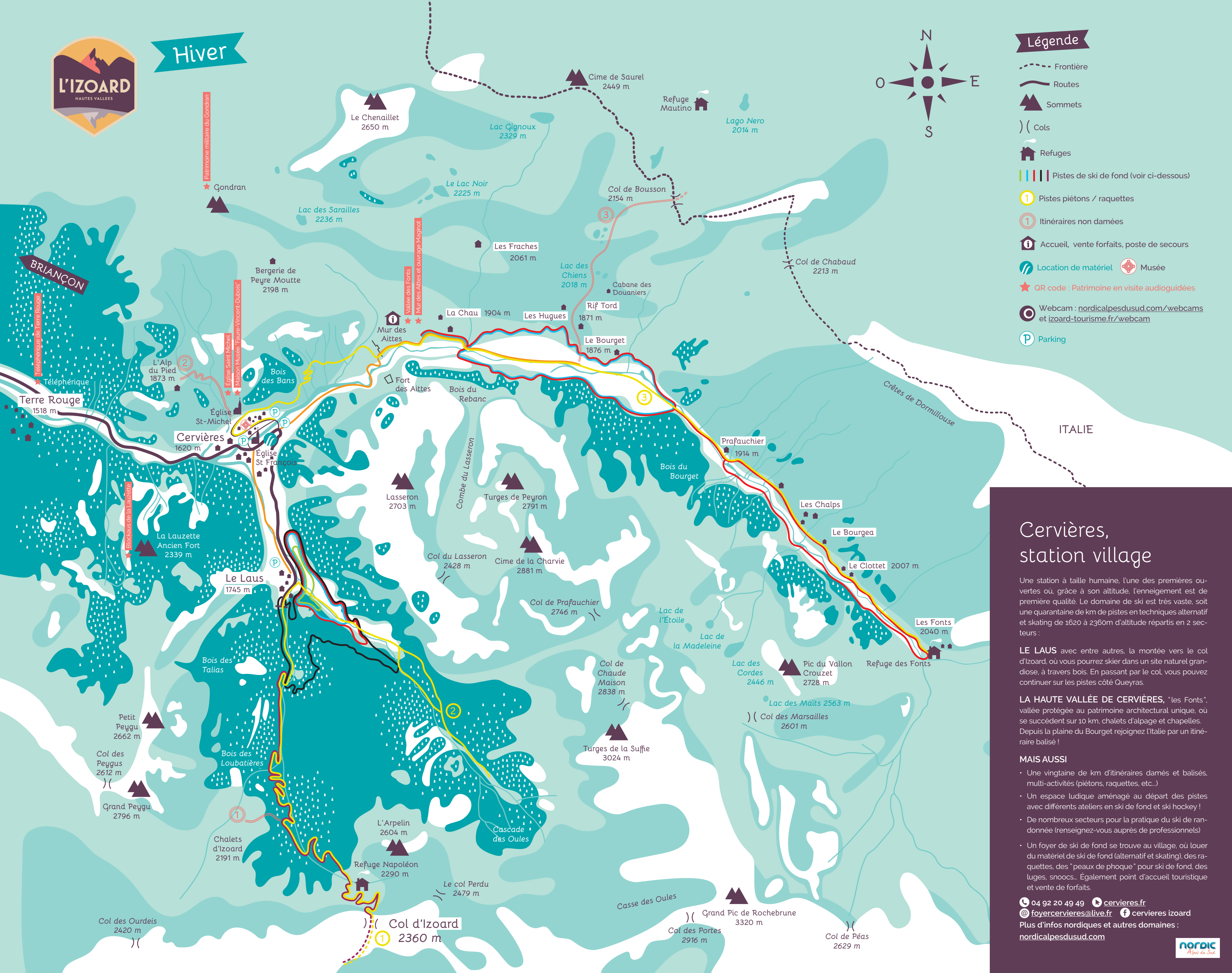
Après la Signature du traité d'Utrecht en 1713 entre Louis XIV et le Duc de Savoie, Cervières, appartenant au Dauphiné, se retrouve à la frontière avec le Royaume de Savoie qui sera un des piliers de la future Italie. Les tensions entre la France et ses voisins vont s'accroître après la défaite de 1870. Le Général Séré de Rivières est alors mandaté pour revoir la défense du territoire et fait construire de part et d'autre de la vallée de la Cerveyrette un nouveau système de rideau défensif. Vous pourrez découvrir au cours de randonnées ces fortifications maçonnées caractéristiques de cette époque avec : la redoute de la Lauzette, les Condrans C et D, les batteries du bois des Bans ou encore le mur bastionné des Aittes.

Le système défensif de la fin du XIX^{ème} siècle sera complété suite au vote de la loi Maginot en janvier 1930 par l'aménagement de casernes dispersées dans la montagne, d'un téléphérique alimentant les positions sur la crête desANGES, notamment le Condrans E construit à cette époque, et surtout par la construction du Fort des Aittes dans le flan de la Montagne du Lasseron. Abritant un équipage de 82 hommes, il dispose de trois embrasures de tirs orientées vers les cols italiens, dont l'autonomie et les feux ont permis de retenir l'attaque italienne du 20 juin 1940. Ouvrages à visiter avec l'association des Aittes.

Association des Aittes : COLOMB Raymond
06 65 40 48 80 / rcolomb@orange.fr



Hiver



Légende

- Frontière, Routes, Sommets, Cols, Refuges, Pistes de ski de fond, Pistes piétons / raquettes, Itinéraires non damées, Accueil, vente forfaits, poste de secours, Location de matériel, Musée, QR code, Webcam, Parking



Valleée préservée, plottie au cœur des montagnes



À la découverte de Cervières, Izoard



Contacts & accès

Mairie, Le Chef-Lieu 05100 Cervières, Tél.: 04 92 20 42 42, cervieres@ccbriancconnais.fr

L'accès à Cervières en hiver se fait uniquement depuis Briançon!

Pas de navettes régulières: INFOS ROUTE cols: 04 92 21 56 80 / inforoutes05.fr

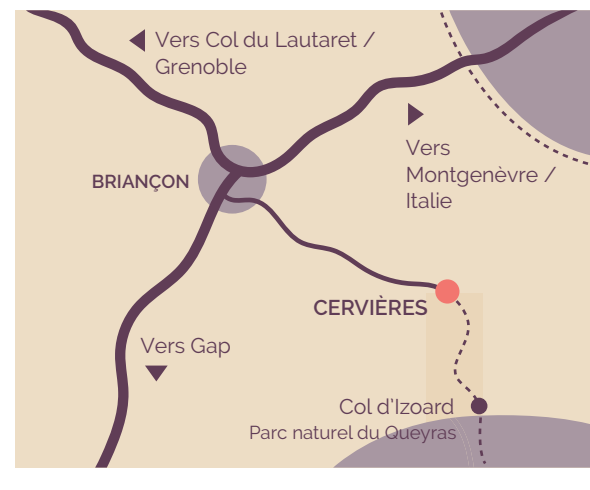
2 DAE: Hall de la mairie, Hall salle polyvalente / foyer de ski de fond

Office de tourisme des Hautes Vallées

www.izoard-tourisme.fr, Bureau de l'izoard: 06 07 07 31 08, Izoard tourisme

Crédits photo: L. Guillaud / J.-P. Mallegac / D. Michel / F. Anhouard

Conception graphique: Émilie Chéron, Impression: Grafmelo



Cervières, station village

Une station à taille humaine, l'une des premières ouvertes où, grâce à son altitude, l'enneigement est de première qualité.

LE LAUS avec entre autres, la montée vers le col d'Izoard, où vous pourrez skier dans un site naturel grandiose, à travers bois.

LA HAUTE VALLÉE DE CERVIERES, "les Font", vallée protégée au patrimoine architectural unique, où se succèdent sur 10 km, chalets d'alpage et chapelles.

MAIS AUSSI: Une vingtaine de km d'itinéraires damés et balisés, multi-activités (piétons, raquettes, etc...)

Un espace ludique aménagé au départ des pistes avec différents ateliers en ski de fond et ski hockey!

De nombreux secteurs pour la pratique du ski de randonnée (renseignez-vous auprès de professionnels)

Un foyer de ski de fond se trouve au village, où louer du matériel de ski de fond (alternatif et skating), des raquettes, des "peaux de phoque" pour ski de fond, des luges, snows... Également point d'accueil touristique et vente de forfaits.

04 92 20 49 49 cervieres.fr, foyercervieres@live.fr, cervieres.izoard

Plus d'infos nordiques et autres domaines: nordicalpesdusud.com

La faune en hiver

La période hivernale est la saison critique pour la faune qui passe l'hiver en montagne avec des conditions extrêmes de froid associées à une faible qualité nutritive des végétaux disponibles pour les herbivores...

Pour faire face à ces contraintes, les différentes espèces de la faune de montagne ont adopté des stratégies variées. Tous économisent leur énergie, certains hibernent et les autres se déplacent le moins possible et s'isolent du froid.

En tant que pratiquant d'activité de pleine nature vous avez un impact direct sur le maintien de cette faune sauvage soumise à rude épreuve. Si vous les faites fuir, soit pendant leur nourrissage soit pendant leur repos, vous allez créer des pertes énergétiques qui à terme peuvent leur être fatales.

Un chamois qui fuit sur le plat consommera 10 fois plus d'énergie qu'au repos, et 60 fois s'il doit courir dans la pente. Idem pour le tétras, s'il est dérangé dans son igloo par -25°C, il devra remplir 6 à 7 fois son jabot par jour et sera surexposé aux prédateurs.

LES RÈGLES À SUIVRE: Suivre au maximum les itinéraires balisés ou les traces préexistantes, notamment en limite supérieure de la forêt! Ne pas suivre ou tenter de trop s'approcher des animaux. S'ils cessent de s'alimenter ou s'éloignent c'est que vous les dérangez.

Privilegier l'utilisation de matériel d'observation comme les jumelles et/ou découvrez la faune avec un professionnel de la montagne.

Sécurité Risque d'avalanche

Le drapeau d'avalanche vise à informer les pratiquants sur l'état prévisible de l'aléa avalancheux. C'est un outil d'aide à la décision pour les pratiquants, permettant à chacun d'adapter son comportement face au risque d'avalanche.

- Niveau 5 / Très fort: Conditions très défavorables; Niveau 4 / Fort: Forte instabilité sur de nombreuses pentes; Niveau 3 / Marqué: Instabilité marquée, parfois sur de nombreuses pentes; Niveau 2 / Limité: Instabilité limitée le plus souvent à quelques pentes; Niveau 1 / Faible: Conditions généralement favorables

Dans tous les cas, il est impératif d'être en possession du matériel de sécurité (Pelle, sonde et DVA), et de connaître son utilisation.

ATTENTION: pour les personnes en raquette, il ne faut pas oublier qu'il s'agit d'un outil, pour nous aider à se déplacer en terrain "nordique", pour les zones plus difficiles, les raquettes à neige présentent plusieurs inconvénients: Impossibilité de s'échapper ou de fuir à la descente, Pas de sécurité pour déchausser en cas d'avalanche (les raquettes vous tirent au fond), Portance inférieure aux skieurs, on atteint plus facilement les couches fragiles, Renseignez vous avant de partir auprès des professionnels de la montagne (Guide de haute Montagne, GHM, service des pistes...)

Le bulletin météo et des risques d'avalanche est affiché tous les jours aux points d'accueil.

N° SECOURS : 112

Damage et redevances


Le damage compacte la neige et chasse l'air pour la rendre conductrice du froid afin d'assurer la longévité du manteau neigeux. Le tracage des pistes dépend de la météo et de la fréquentation. Il nécessite de bonnes connaissances en nivologie et une forte concentration. La dameuse façonne la neige, trace les rails pour la technique dite "alternatif" et lisse la neige sur une surface large pour le pas de patineur ou "skating".

L'accès aux pistes damées, qu'elles soient de ski de fond ou piétonnes, sont soumises à l'acquisition d'une redevance. Tous types de pass sont disponibles, de la journée à la saison, renseignements et achats aux points d'accueil et de vente.

Sur la vente d'une redevance, 88% du montant revient au site où elle a été achetée, pour sa gestion globale, les 12% restants sont reversés à Nordic Alpes du Sud, association régionale qui gère les redevances et aide au développement des sites nordiques et la promotion du ski de fond.

Respect du travail des équipes nordiques et des utilisateurs

À chacun sa pratique, à chacun sa piste. Les pistes de ski de fond sont exclusivement réservées aux skieurs « skating » et « classique » (alternatif). Des itinéraires « partagés » ou « voies blanches » sont entretenus pour pratiquer les autres activités nordiques en fonction de chaque domaine. Suivez bien la signalétique! Pour préserver la qualité des pistes, ne skiez pas derrière la dameuse!



Secteur le Laus / l'izoard

PISTES DE SKI DE FOND - INTERDIT AUX PIÉTONS/RAQUETTES

- Piste verte: le Gibera - 1,5 km; Piste bleue: le Savare - 3 km; Piste rouge: le Cancel - 5 km; Piste noire: la Pinatelle - 7,5 km; Piste linéaire: Izoard - 8 km (aller); Piste de liaison Cervières-Le Laus - 1,5 km

PISTES PIÉTONS / RAQUETTES

- Col d'Izoard (8 km aller, environ 2h de montée) Départ à la sortie du Hameau du Laus. L'hiver la route départementale devient une piste qui se partage entre les fondeurs et les marcheurs. Les Oules (3 km aller, environ 2h aller/retour) Départ des pistes du Laus, piste balisée en direction de la vallée qui s'ouvre à gauche vers le pic de Rochebrune.

ITINÉRAIRES RAQUETTE NON DAMÉS

- Les chalets d'Izoard (environ 4h aller/retour) Départ par la piste piéton damée de l'Izoard, puis 4km après l'embranchement avec la piste noire au pied de la ligne droite, prendre à droite dans les bois. Pour d'autres ballades hors pistes, renseignez-vous auprès de professionnels, des guides et accompagnateurs sont là pour vous accompagner.

Secteur Plaine du Bourget / Vallée des Fontes

ATTENTION

Ce secteur est damé et sécurisé uniquement à partir des vacances de février. Il n'y a pas de réseau de téléphonie mobile.

- Piste bleue: l'Algalan - 8 km; Piste rouge: Le Chemin du Sioux - 14 km; Piste de liaison Cervières-les Aittes - 1,5 km

PISTES PIÉTONS / RAQUETTES

- Les fonds de Cervières (12km aller, environ 6h aller/retour) Départ de Cervières, rive droite par le haut du village. La piste la plus longue du site.

ITINÉRAIRES RAQUETTE NON DAMÉS

- Les chalets de l'Alp (environ 1h de montée) Départ sous l'église du haut (St Michel), pour rejoindre les chalets de l'Alp. Possibilité de faire le tour par la bergerie de Peyre Moutte. Col Bousson, Italie (environ 5h aller/retour, 20 km) Emprunter la piste piéton damée des Fontes jusqu'au milieu de la plaine, puis bifurquer à gauche avant la chapelle du Bourget, et suivre les jalons jaunes et balisé Haute Route des Escartons.

de Cervières, découvrez la vallée

Le village de Cervières et ses nombreux hameaux vous proposent de partager leur histoire, leur mode de vie et leur culture à travers des rencontres, balades, découvertes au gré des saisons. Découvrez un village unique, marqué par une agriculture très pré-sociale, des installations au gré des saisons. Découvrez également des itinéraires de randonnée, des pistes ou itinéraires de ski de fond et piétons/raquettes. Vous y trouverez également des informations sur l'histoire de la commune et sa culture, vous pourrez consulter ces informations et connaître l'actualité de la commune en vous rendant sur son site internet: www.cervieres.fr

En Briançonnais, découvrez la vallée des montagnes, les montagnes, de Cervières.